

ROAD BOOK

35° Giro del Lario

rievocazione storica giro notturno del Lario

PROGRAMMA SEZIONE TURISTICA

Domenica 16 Giugno


8:30 - 09:00 Verifiche iscritti - registrazione concorrenti
Como - Piazza Cavour

09:30 Partenza

**1° settore Como - Lecco-Varenna - Colico - Forte di Montecchio -
Forte Fuentes - Gordona Kartdromo**

Visita ai Forti di Montevecchio e Fuentes

13:30 Arrivo Kartdromo Boggia Park
Pranzo con i regolaristi



2° settore Gordona-Colico-Bellano- Primaluna-Lecco-Erba

14:15 Gordona Partenza 2° settore

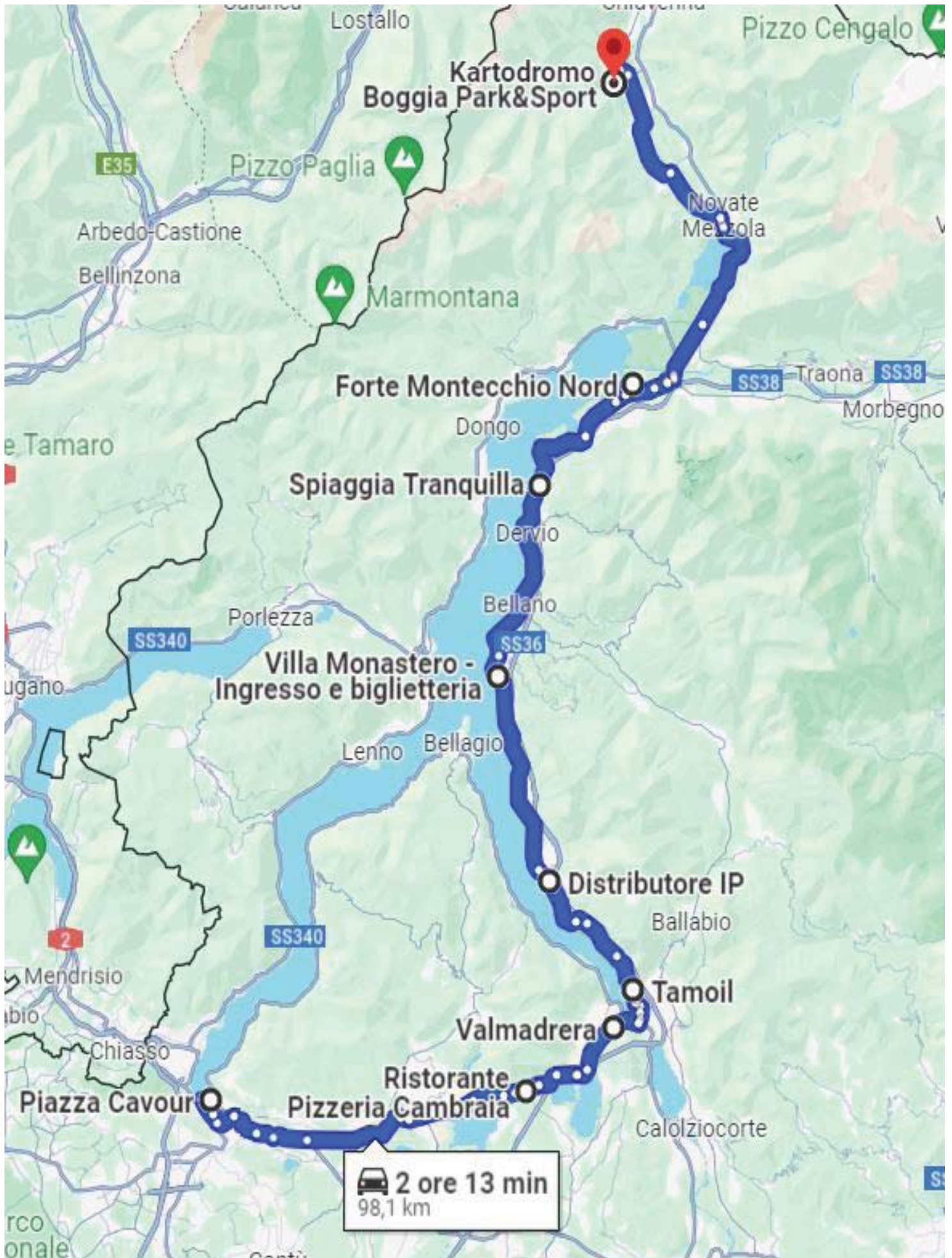
16:30 Erba arrivo

Premiazioni
Chiusura manifestazione



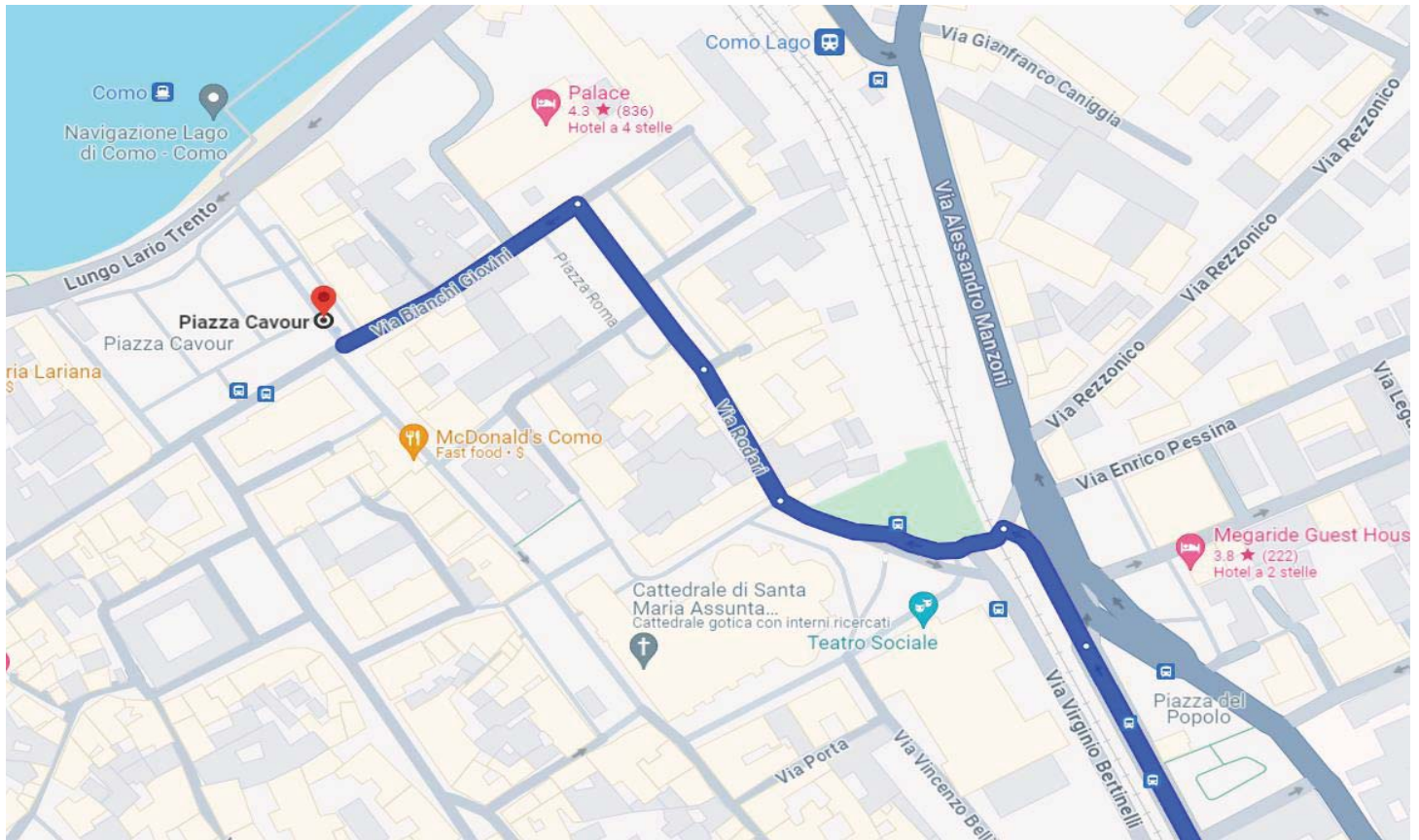
SCHEDA DI ISCRIZIONE SU WWW.VETERANCARCLUBCOMO.IT

1° Settore da Como a Gordona Kartdromo



1a – Ritrovo a COMO in Piazza Cavour

- Ritrovo dalle 8:30 alle 9:00 per Verifiche Auto Iscritte e RegISTRAZIONI Concorrenti.
- Accesso auto registrato in ZTL, percorso dal Duomo, Via Rodari, Piazza Roma e Via Bianchi Giovini.
- Naviga con il link presente al [punto 1a\) della Community Gruppo Turistica](#).



- Per le Auto 35° Giro del Lario Turistica il Parcheggio previsto è alla Sx di Piazza Cavour.

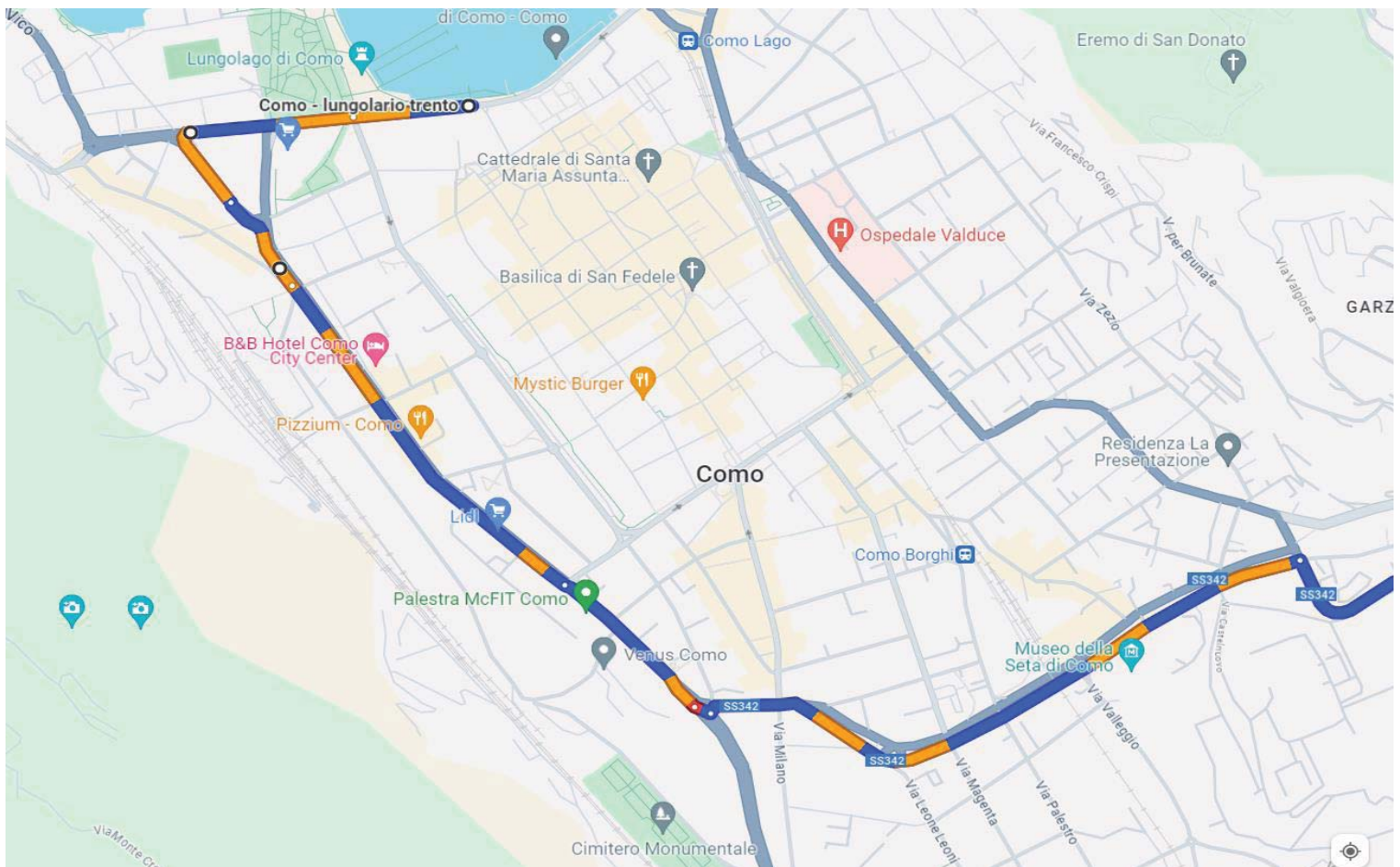


1b – Partenza da Piazza Cavour Como

- Dalle 9:30 partenza delle 25 Auto Turistiche con presentazione in uscita, da Piazza Cavour girare a Dx, proseguire nell'area pedonale Via Domenico Fontana e a Dx in Via Fratelli Cairoli verso il Lungolago.
- Le 3 file formate da 8/9 Auto Turistiche saranno guidate nel percorso dai seguenti Soci con Auto Capofila:
Elli Raffaele - Mercedes 320 SL - cell. 3382583992
Manzan Carlo - Porsche Boxster - cell. 3396337700
Terraneo Giuseppe - Lancia Fulvia Zagato - cell. 3356143836



- Proseguire Lungolago, al 3° Semaforo (Distributore ENI) svoltare a Sx [LECCO] al bivio tenere la DX e proseguire dritto per 4 Semafori e al 5° tenere la Sx e svoltare in direzione [BERGAMO – LECCO].



- Proseguire direzione [LECCO] e naviga con link [punto 1b\)](#) della [Community Gruppo Turistica](#).

1c – Tappa a Cesana Brianza

- Percorso di 21 Km. in 35min. con raggruppamento presso RistoPizzeria Cambraia con arrivo alle 10:05.

Migliore 35 min 4 h 41 1 h 21

Piazza Cavour, 22100 Como CO

Ristorante Pizzeria Cambraia, Via A. de Ga

Partenza 10:00 dom 26 mag

Invia indicazioni stradali al tuo telefono Copia link

tramite Strada Provinciale 639 in genere 28-45 min Arrivo verso le ore 10:45 21,1 km

Dettagli

- Ripartenza direzione [LECCO] e [VALMADRERA] e naviga con link [punto 1c\) Community Turistica](#).

1d – Tappa a Lecco Lungolago

- Percorso 11 Km. in 14min con raggruppamento alla fine Parcheggi Dx lungolago (Tamoil) e transito alle 10:20

14 min 2 h 18 54 min

Ristorante Pizzeria Cambraia, Via A. de Ga

Valmadrera, 23868 Valmadrera LC

Tamoil, Lungolaro Piave, 6/A, 23900 Lecco

Aggiungi destinazione

Opzioni

Invia indicazioni stradali al tuo telefono Copia link

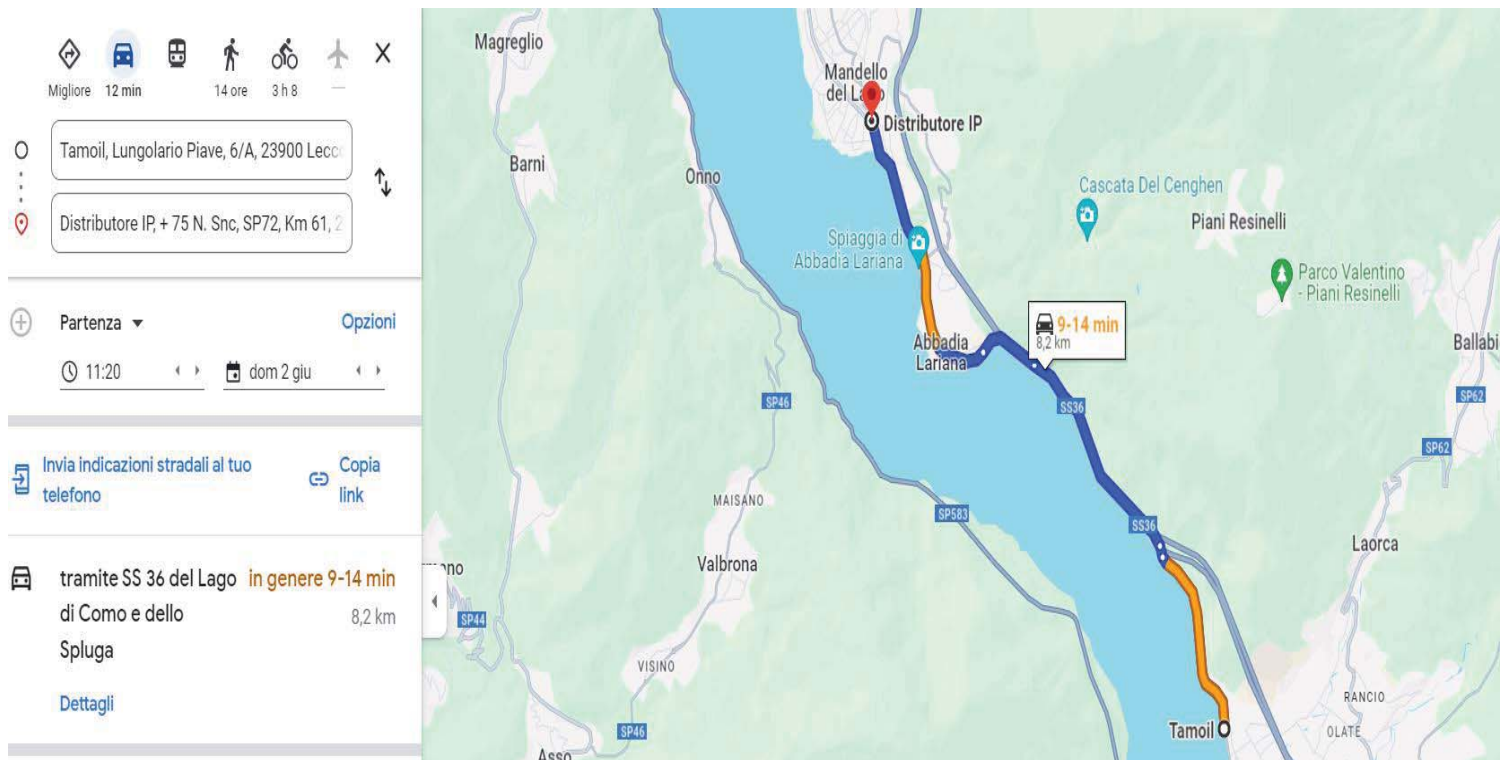
tramite Via Como 14 min 14 min senza traffico 10,5 km

Dettagli

- Ripartenza direzione lungolago [ABBADIA] e [MANDELLO] e naviga con link [punto 1d\) Community Turistica](#).

1e – Tappa a Mandello Centro

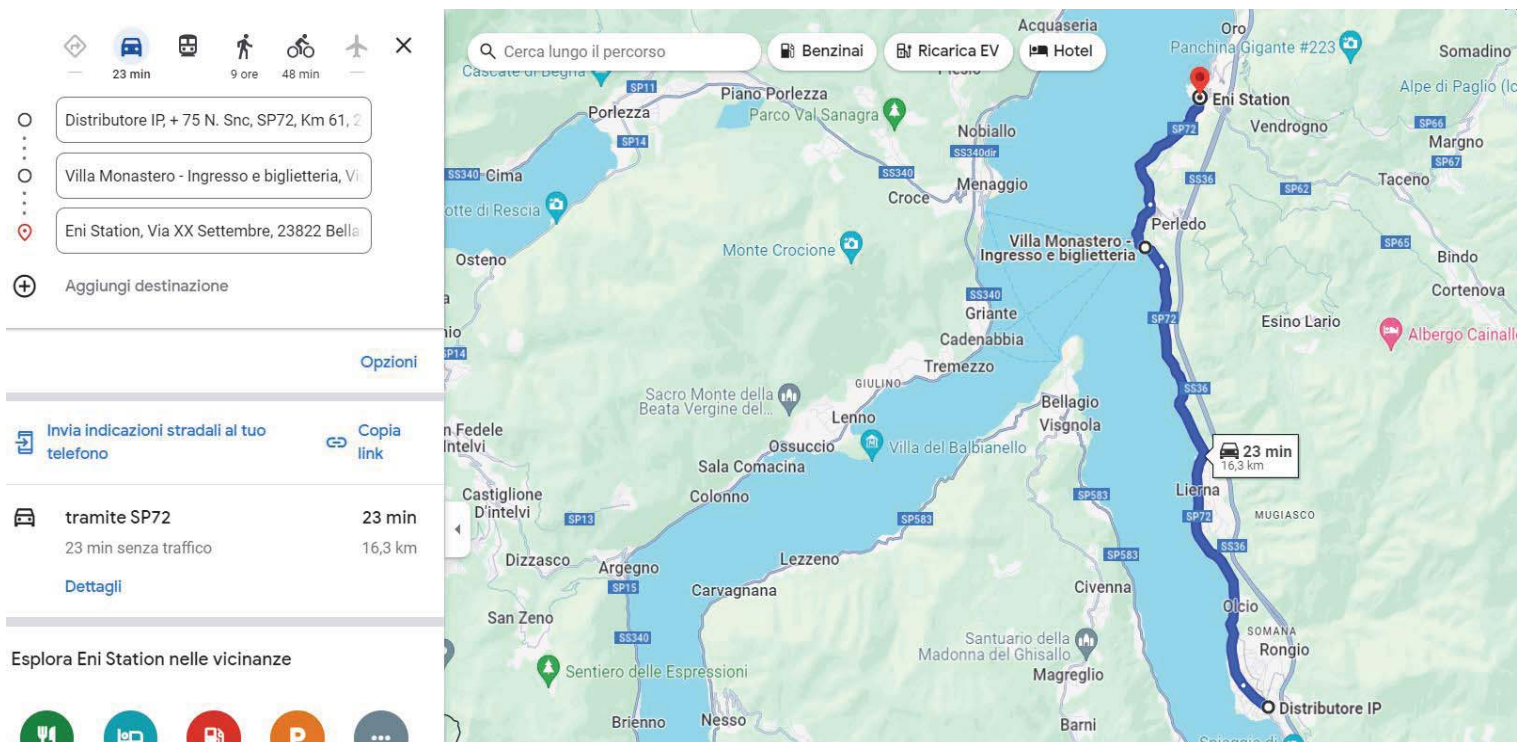
- Percorso 8 Km. in 12min con raggruppamento Distributore IP alla rotonda Moto Guzzi in transito alle 10:35



- Ripartenza direzione lungolago [VARENNA] e [BELLANO] e naviga con link [punto 1e\) Community Turistica.](#)

1f – Tappa a Bellano Lungolago

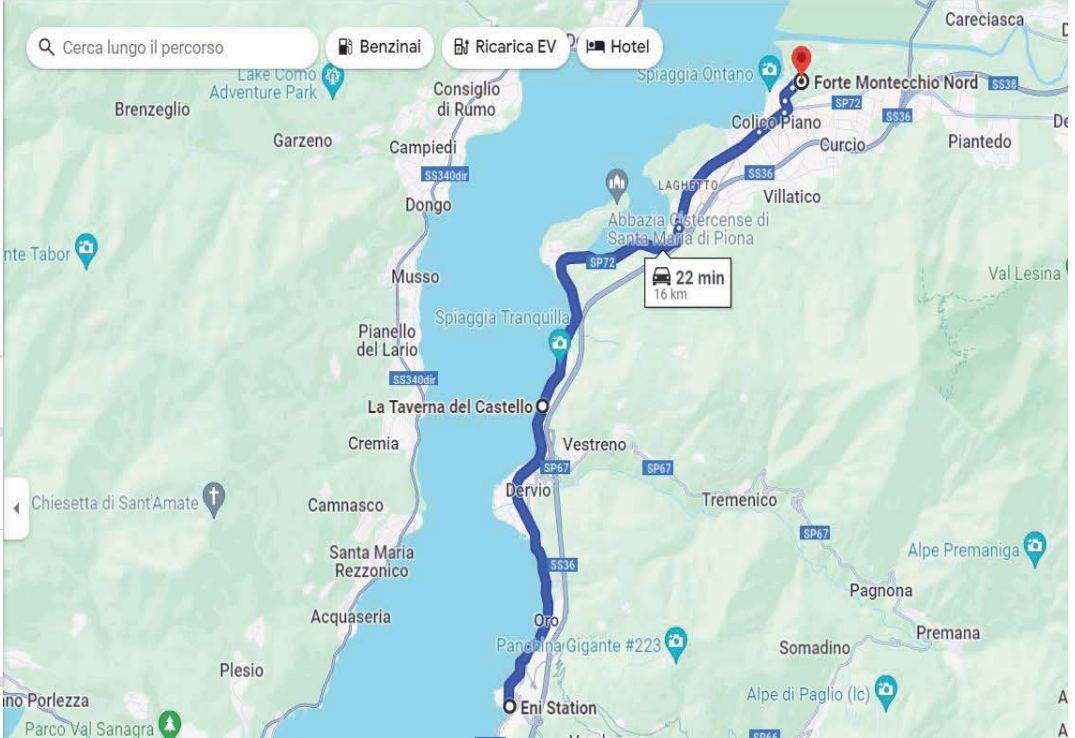
- Percorso 16 Km. in 25min con raggruppamento Distributore ENI a Bellano Centro in transito alle 11:00



- Ripartenza direzione lungolago [DERVIO] e [COLICO] e naviga con link [punto 1f\) Community Turistica.](#)

1g – Arrivo a Forte Montecchio in Colico Piano

- Percorso 16 Km. in 25min con entrata in Colico prevista alle 11:25



Eni Station, Via XX Settembre, 23822 Bella
La Taverna del Castello, Via P. Badoglio, 23
Forte Montecchio Nord, Via alle Torri, 8, 23

Opzioni

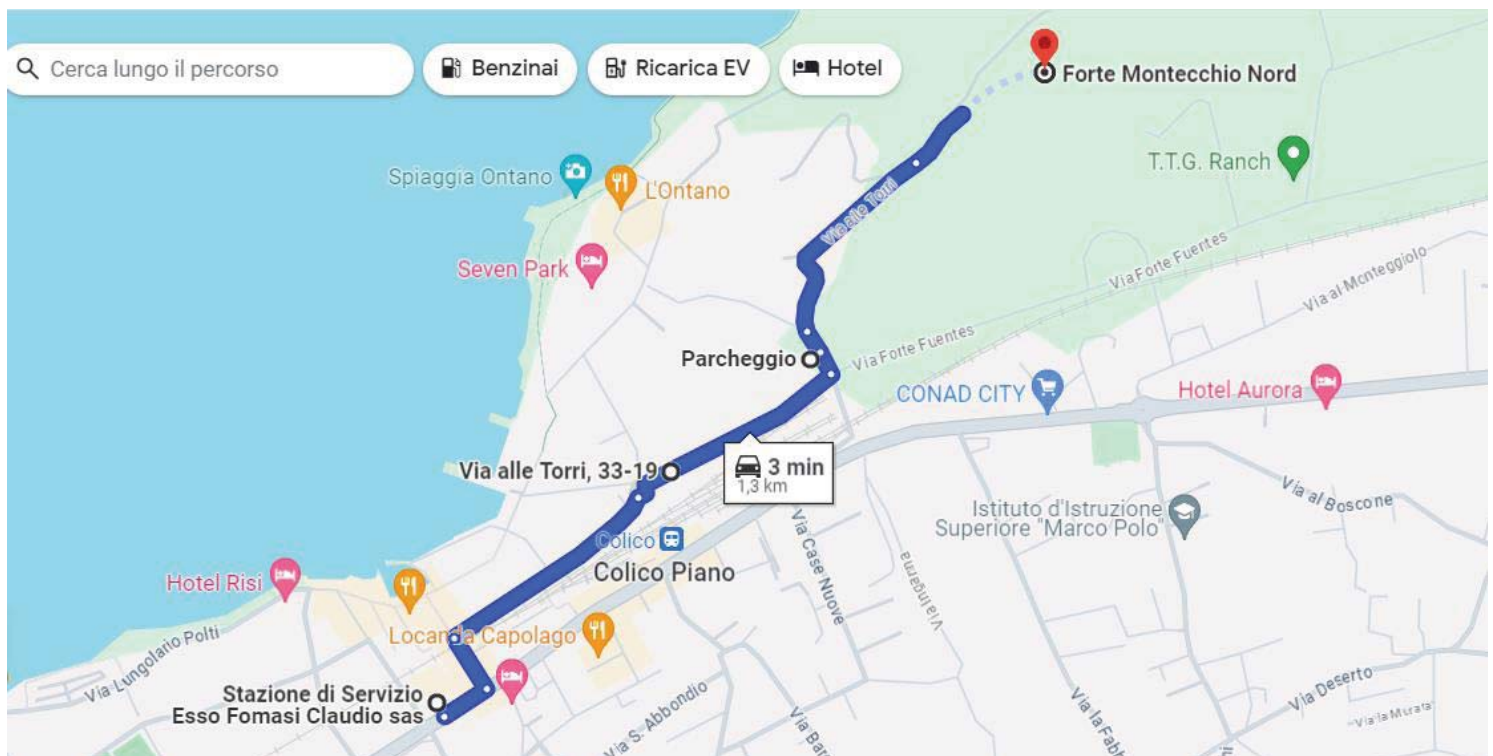
Invia indicazioni stradali al tuo telefono Copia link

tramite SP72	22 min
22 min senza traffico	16,0 km

Dettagli

Esplora Forte Montecchio Nord nelle vicinanze

- Entrati in Colico lungo Via Nazionale, al Distributore ESSO girare a Sx in Via Luigi Sacco, passare sotto l'Arco e seguire la strada fino al Parcheggio di Via alle Torri 31 posto all'inizio della salita al Forte Montecchio Nord.
- Ultimato il Parcheggio delle 25 Auto (10min.) si raggiunge il Forte con camminata di 600mt. in salita (10min.).
- Operazioni Accesso biglietteria (10min.) inizio ore 12:00 delle Visite Guidate (1h) dei 2 Gruppi da 22 persone con termine previsto alle ore 13:00 e camminata di ritorno in discesa (10min.) al Parcheggio Auto.



Cerca lungo il percorso Benzinai Ricarica EV Hotel

Forte Montecchio Nord

Spaggiunta Ontano L'Ontano Seven Park Parcheggio CONAD CITY Hotel Aurora

Via alle Torri, 33-19 3 min 1,3 km

Colico Piano Istituto d'Istruzione Superiore 'Marco Polo' Via al Boscone

Stazione di Servizio Esso Fomasi Claudio sas Locarna Capolago Via S. Abbondio Via Bere Via la Fabb Via al Deserto

- Ripartenza ore 13:15 direzione SP72 [TRIVIO DI FUENTES] e SS36 [CHIAVENNA], Fiume Adda, [VERCEIA] poi [SALMOLACO], SP2 [ERA] e [SAN PIETRO] poi [GORDONA] e naviga con link [punto 1g\) Community Turistica.](#)

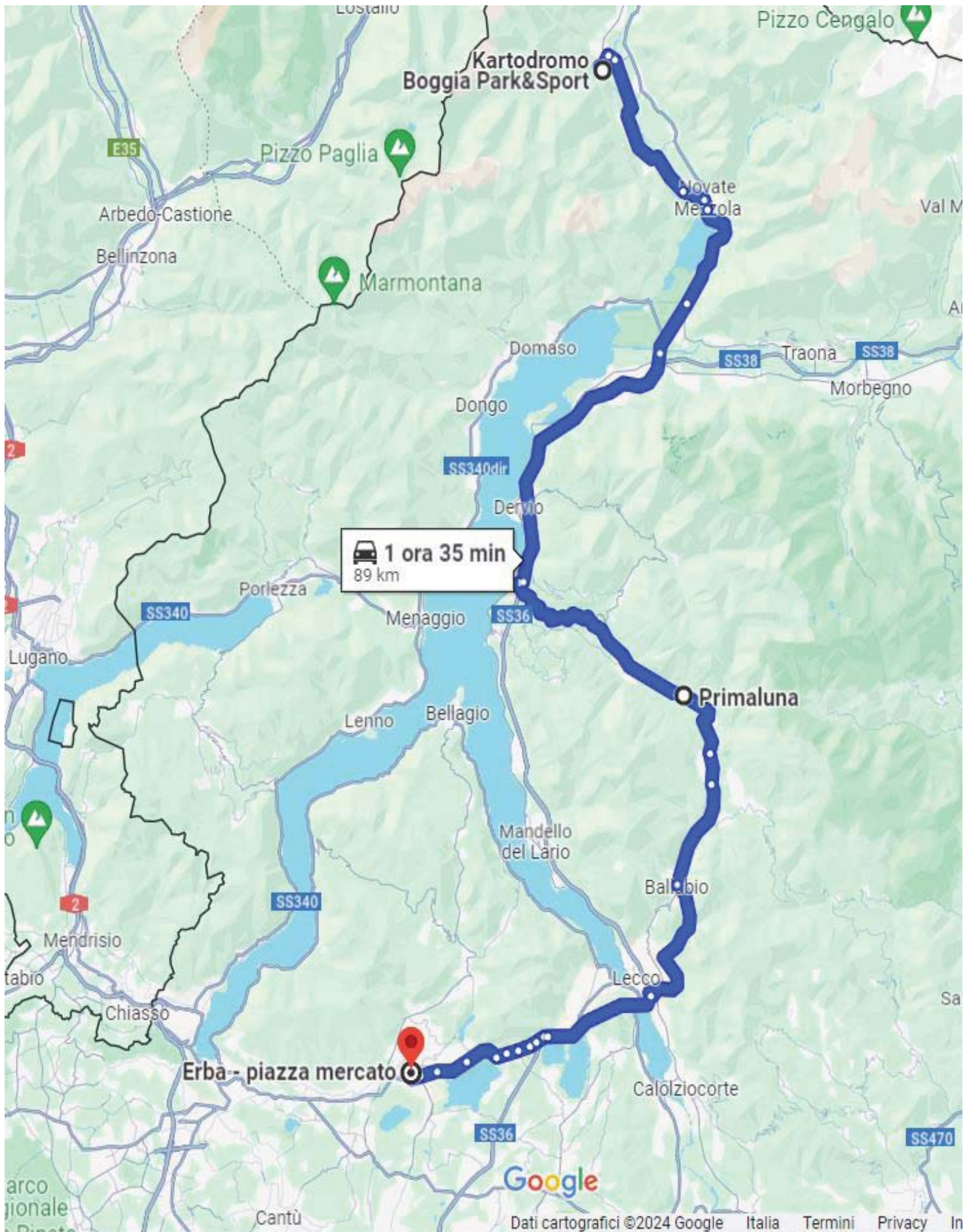
1h – Arrivo al Kartdromo Boggia Park&Sport in Gordona

- Percorso 25 Km. in 30min con entrata in Gordona e Parcheggio al Kartdromo Boggia previsto alle 13:45

The screenshot displays a Google Maps navigation interface. On the left, there are transport mode icons (car, bus, train, walking, bicycle, airplane) with 'Migliore' (Best) selected at 28 min. Below are the start and end points: 'Parcheggio, Via alle Torri, 33, 23823 Colico' and 'Kartodromo Boggia Park&Sport, Via Boggia'. The departure time is set to 06:20 on 'ven 14 giu'. A summary box indicates the route is 'tramite SS 36 del Lago di Como e dello Spluga' and 'in genere 26-30 min' with an arrival time of 06:50. At the bottom, there are icons for 'Ristoranti', 'Hotel', 'Stazioni di servizio', 'Parcheggi', and 'Altro'. The main map shows a blue route starting from Colico, heading north through Samolaco, Era, Casenda, Novate Mezzola, and Vercella, ending at the Kartodromo Boggia Park&Sport in Gordona. A callout box over the route states '26-30 min' and '25,2 km'.

- Pausa Pranzo presso Ristorante Pizzeria American Bar Boggia ... da concludere entro le ore 15:00.
- Possibilità di assistere alle Prove Cronometrate Sezione Regolarità in programma dalle 12:45 e dalle 14:15.

2° Settore da Gordona a Erba



2a – Partenza da Kartdromo Boggia a Gordona

- Partenza entro le ore 15:00 da Gordona con medesimo percorso a ritroso fino a Colico.
- Percorrere sempre la SS36 fino all'uscita di [BELLANO] e subito a Sx in salita la SP62 [VALSASSINA] con raggruppamento Auto all'altezza di Cava Carnazzola [e naviga con link punto 2a\) Community Turistica.](#)

2b – Tappa a Bellano Valsassina

- Percorso 40 Km. in 40min con raggruppamento presso spazzo CAVA CARNAZZOLA in transito alle 15:40

Migliore 39 min 2 giorni 2 h 33

Kartodromo Boggia Park&Sport, Via Boggi

CAVA CARNAZZOLA, SP62, 23822 Bellano

Aggiungi destinazione

Partenza adesso Opzioni

Invia indicazioni stradali al tuo telefono Copia link

tramite SS 36 del Lago di Como e dello Spluga 39 min 40,0 km

Percorso più veloce, traffico regolare

Dettagli

ora CAVA CARNAZZOLA nelle vicinanze

Benzinai Ricarica EV Hotel

Cerca lungo il percorso

39 min 40 km

- Ripartenza percorrenza Valsassina [PRIMALUNA] e [PASTURO] [e naviga con link punto 2b\) Community Turistica.](#)

2c – Tappa a Pasturo Valsassina

- Percorso 18 Km. in 25min raggruppamento Distributore Q8 a Pasturo in transito alle 16:05.

Migliore 23 min 2 h 19 4 h 11 1 h 13

CAVA CARNAZZOLA, SP62, 23822 Bellano

Q8, Via Roma, 23818 Pasturo LC

Aggiungi destinazione

Partenza adesso Opzioni

Invia indicazioni stradali al tuo telefono Copia link

tramite SP62 23 min 18,1 km

Percorso più veloce, traffico regolare

Dettagli

Esplora Q8 nelle vicinanze

Benzinai Ricarica EV Hotel

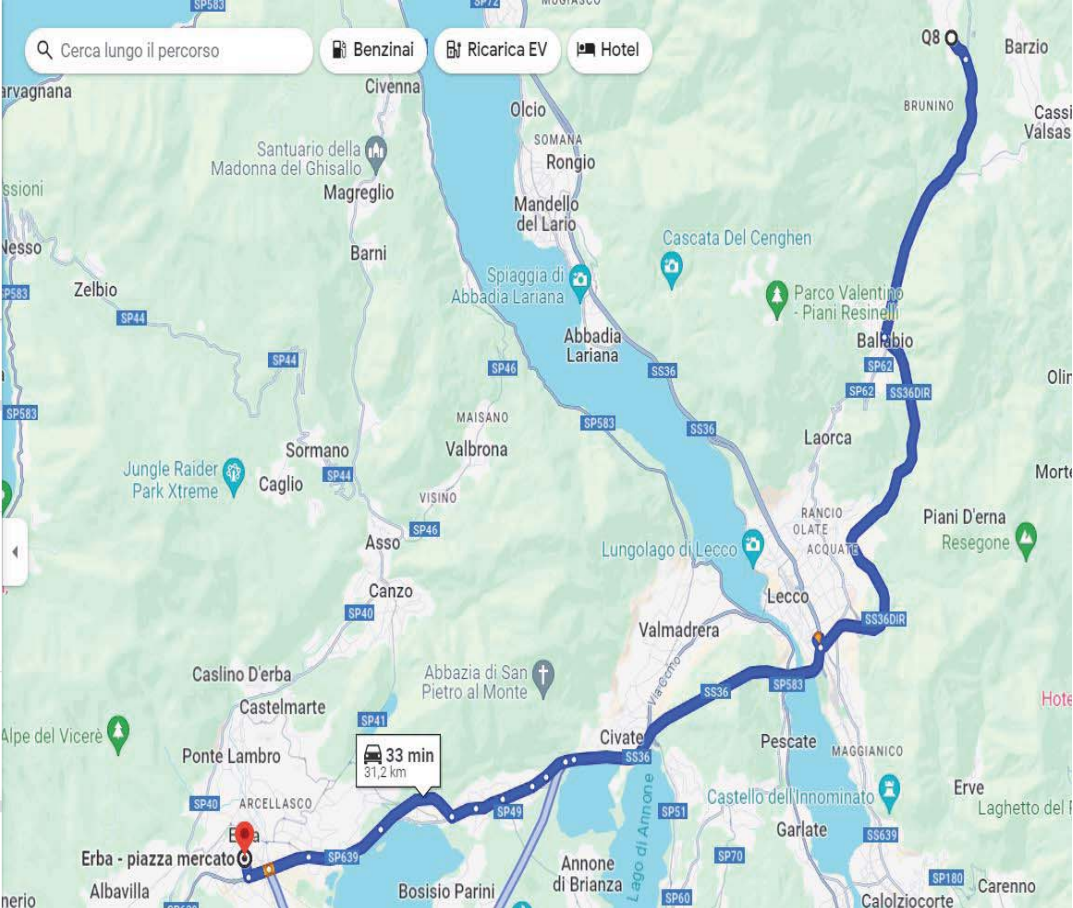
Cerca lungo il percorso

23 min 18,1 km

- Ripartenza Valsassina e SS36 [MILANO] e [ERBA] [e naviga con link punto 2c\) Community Turistica.](#)

2d – Arrivo a Erba per Match Race e Premiazioni

- Percorso 31 Km. in 35min con entrata in Erba e Parcheggio in Piazza Mercato previsto alle 16:40.



Migliore 33 min 1 h 44 7 ore 2 h 15

Q8, Via Roma, 23818 Pasturo LC

Erba - piazza mercato, 22036 Erba CO

Aggiungi destinazione

Partenza adesso Opzioni

Invia indicazioni stradali al tuo telefono Copia link

tramite SS36DIR 33 min
Percorso più veloce, traffico regolare 31,2 km
Dettagli

tramite SS 36 del Lago di Como e dello Spluga 37 min
34,9 km

Esplora Erba - piazza mercato

NUMERI UTILI

Mauro Marelli 348-9005303

ROBERTO CRUGNOLA 335-5951909

ASSISTENZA MECCANICA

MARCELLO TENCHENI

338.9339596